

MODULARIO
F. rig. rend 497



MINISTERO DELLE FINANZE
DIREZIONE GENERALE DEL CATASTO E DEI SS TT EE.
CATASTO EDILIZIO URBANO (RDL 13-4-1939, n 652)

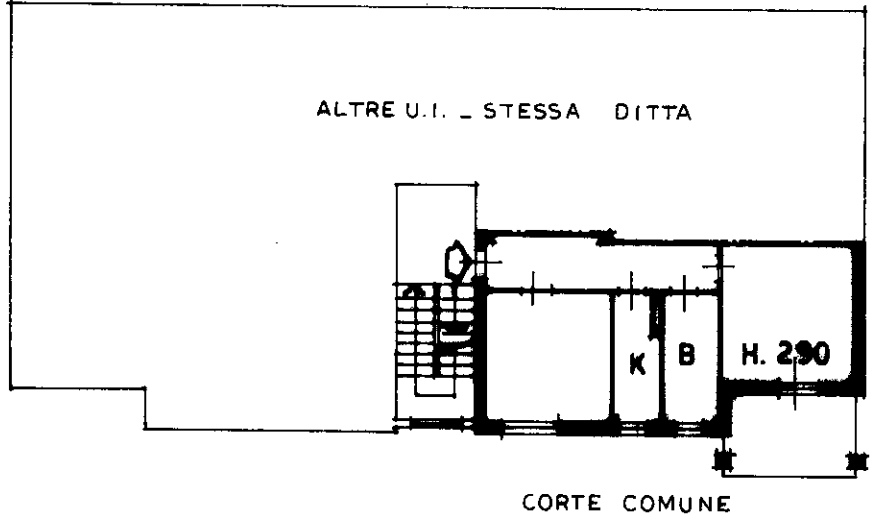
MOD. BN (CEU)

(LIRE)
500

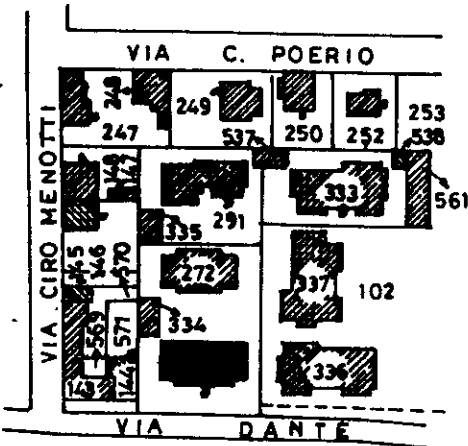
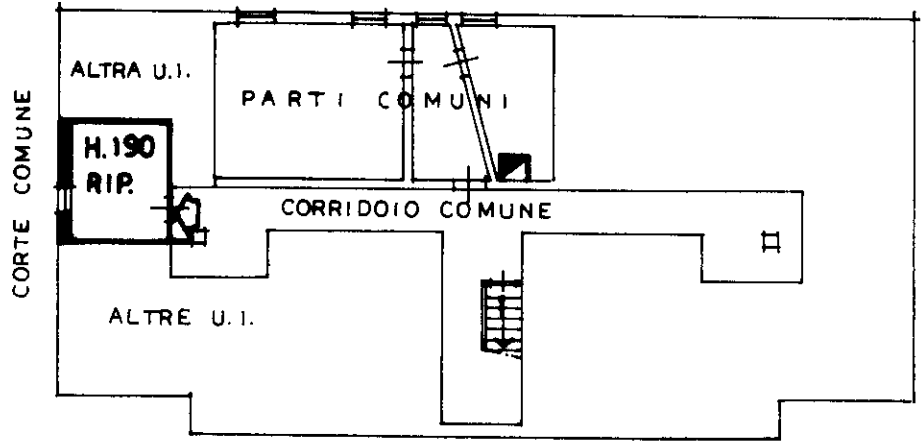
1L

Planimetria di u.i.u. in Comune di **MAGENTA** via **DANTE** civ **60.62**

PIANO 2°

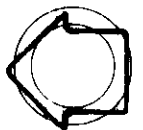


PIANO S1



COMUNE CENS. DI MAGENTA
FOGLIO 1 - SCALA 1:2000

ORIENTAMENTO



SCALA DI 1: 200

Dichiarazione di N.C.
Denuncia di variazione

Compilata dal **GEOM. IVANO COLOMBO**
(Titolo, cognome e nome)

RISERVATO ALL'UFFICIO

Ultima planimetria in atti
Identificativi catastali

Iscritto all'albo de **GEOMETRI VARESE**
della provincia di **VARESE**

Data presentazione: 08/11/1994 - Data: 09/06/2024 - n. T41012 - Richiedente: PPCNTN65E26G964V
Totale scelti: 19 - Subnato di acquisizione: A4(2)0x207 - Formato stampato: A4(2)0x207

PORZ. L

data **NOV. 94**

Firma *[Handwritten Signature]*

