

MODULARIO  
F. rig. rend 497



MINISTERO DELLE FINANZE  
DIREZIONE GENERALE DEL CATASTO E DEI SS.TT.EE.  
**CATASTO EDILIZIO URBANO** (RDL 13-4-1939, n. 652)

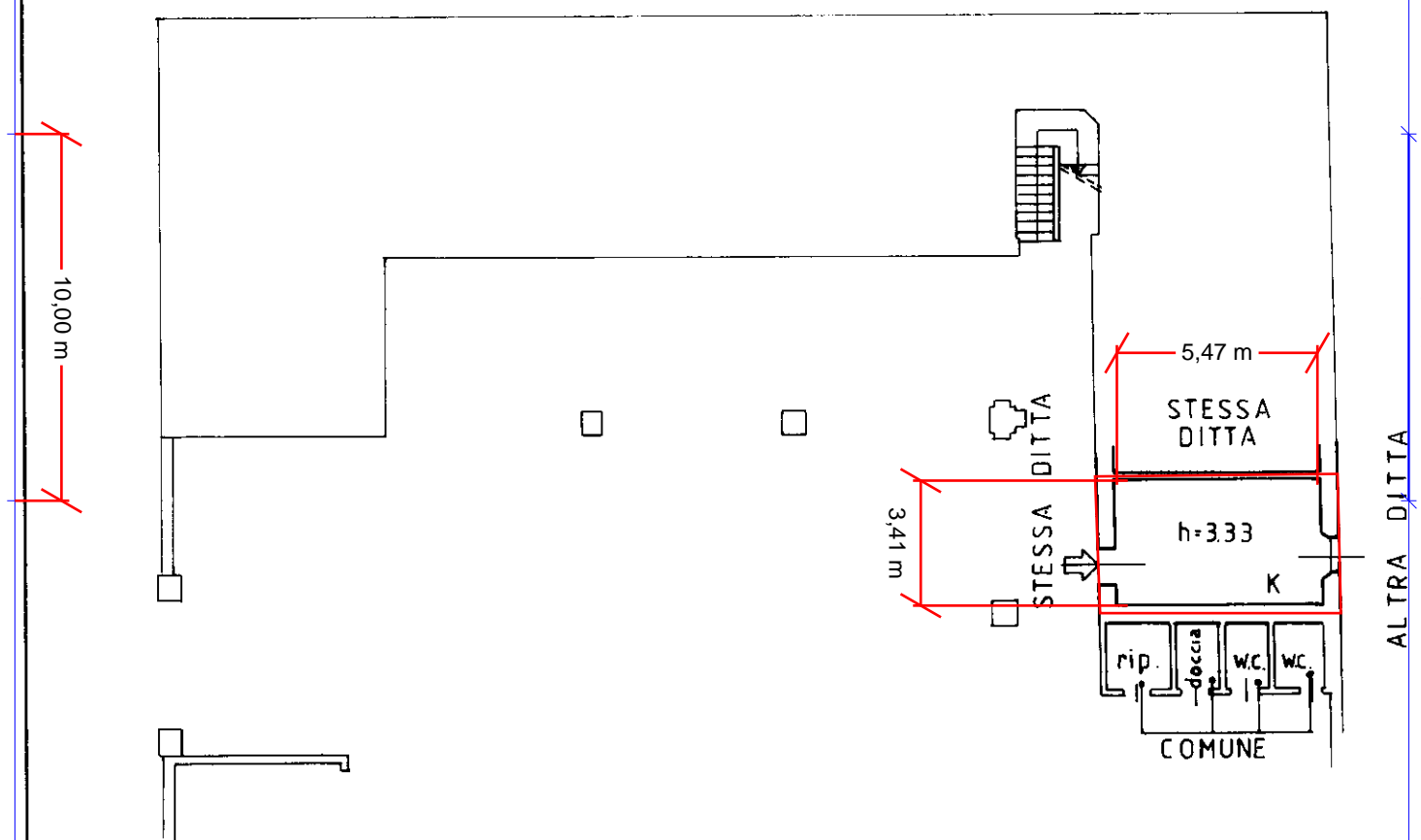
MOD. BN (CEU)

LIRE 250

Planimetria di u.i.u. in Comune di MILANO via GALLARATE civ. 313

PIANTA PIANO TERRA

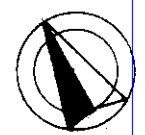
VIA GALLARATE



ALTRA DITTA

453117


ORIENTAMENTO



SCALA DI 1:200

Dichiarazione di N.C.   
Denuncia di variazione

Compilata dal **GEOM. GUERRA VILLIAM**  
(Titolo cognome e nome)



RISERVATO ALL'UFFICIO

Data presentazione: 26/06/1990 - Data: 14/11/2021 - n. T32573 - Richiedente: NCLLBT71D69F704J  
Totale schede: 120 - Formato di acquisizione: A4 (210x297) - Formato stampa richiesto: A4 (210x297)  
F. 120 della provincia di MILANO n. 8209  
n. 9 sub 5 data 19/05/90 Firma *[Signature]*  
26 GIU. 1990  
00140 1990

Catasto dei Fabbricati - Situazione al 14/11/2021 - Comune di MILANO (F205) - < Foglio: 120 - Particella: 9 - Subalterno: 5 >  
VIA GALLARATE n. 313 piano: T;