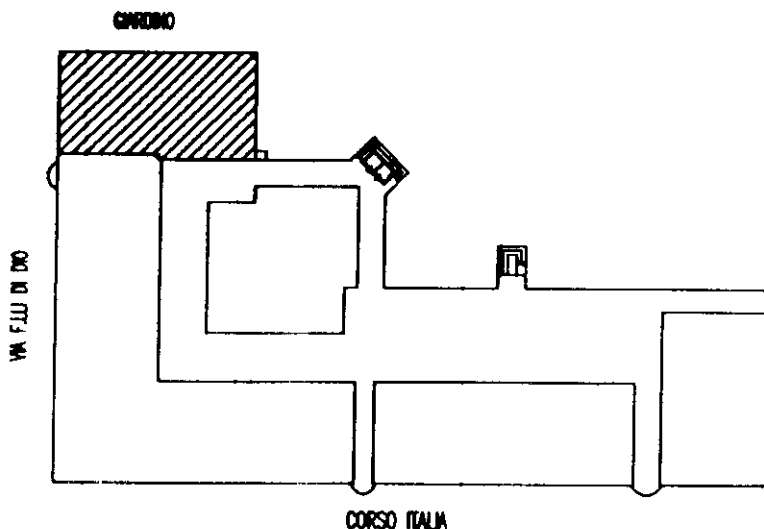
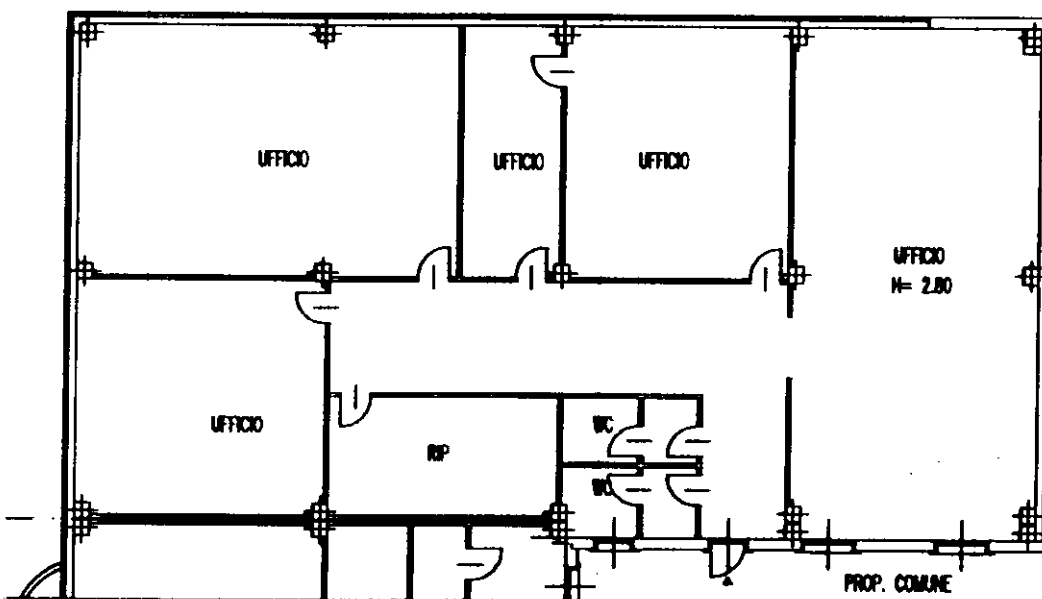




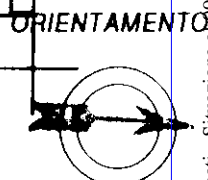
Planimetria di uliv. in Comune di Magenta (MI) via F.lli di Dio angolo Co. Italia civ.



PIANTA PIANO PRIMO
SCALA 1:1000




PIANTA PIANO PRIMO
SCALA 1:200



Chiarificazione di N.C.
Denuncia di variazione

Compilata dal Geometra
Ronzoni Danb (titolo, cognome e nome)

Iscritto all'albo de Geometri



RISERVATO ALL'UFFICIO

Ultima planimetria in atti
identificativi: catastali

Data presentazione: 24/12/2001 - Data: 09/09/2022 - n. T152245 - Richiedente: CLMFBA57C07F205A
Totale schede: 1 - Formato di acquisizione: A4(210x297) - Formato stampa richiesto: A4(210x297)
data 21/12/2001 Firma Danb Ronzoni

Catasto dei fabbricati - Situazione al 09/09/2022 - Comune di MAGENTA(E801) - < Foglio 14 - Particella 561 - Subalterno 714 >
mapa 01
CORSO ITALIA Piano I