

MODULARIO  
fig. rend. 487

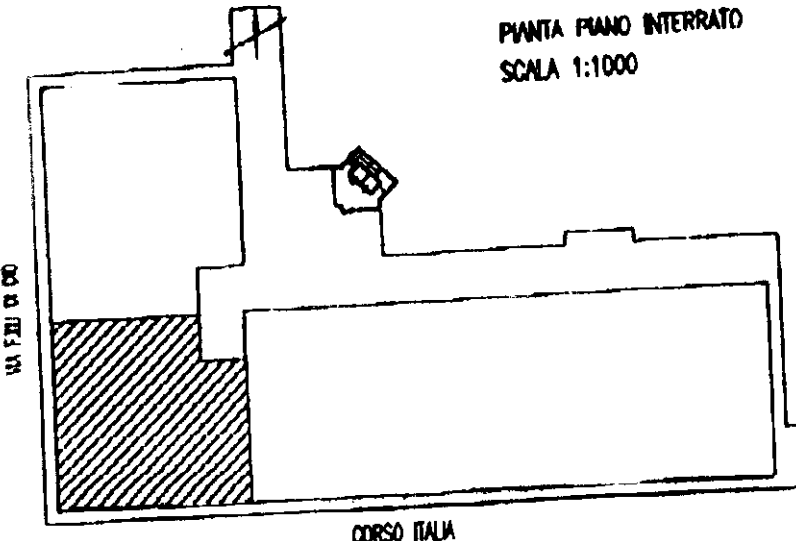


MINISTERO DELLE FINANZE  
DIREZIONE GENERALE DEL CATASTO E DEI SS TT.EE

**CATASTO EDILIZIO URBANO** (RDL 13-4-1939, n. 652)


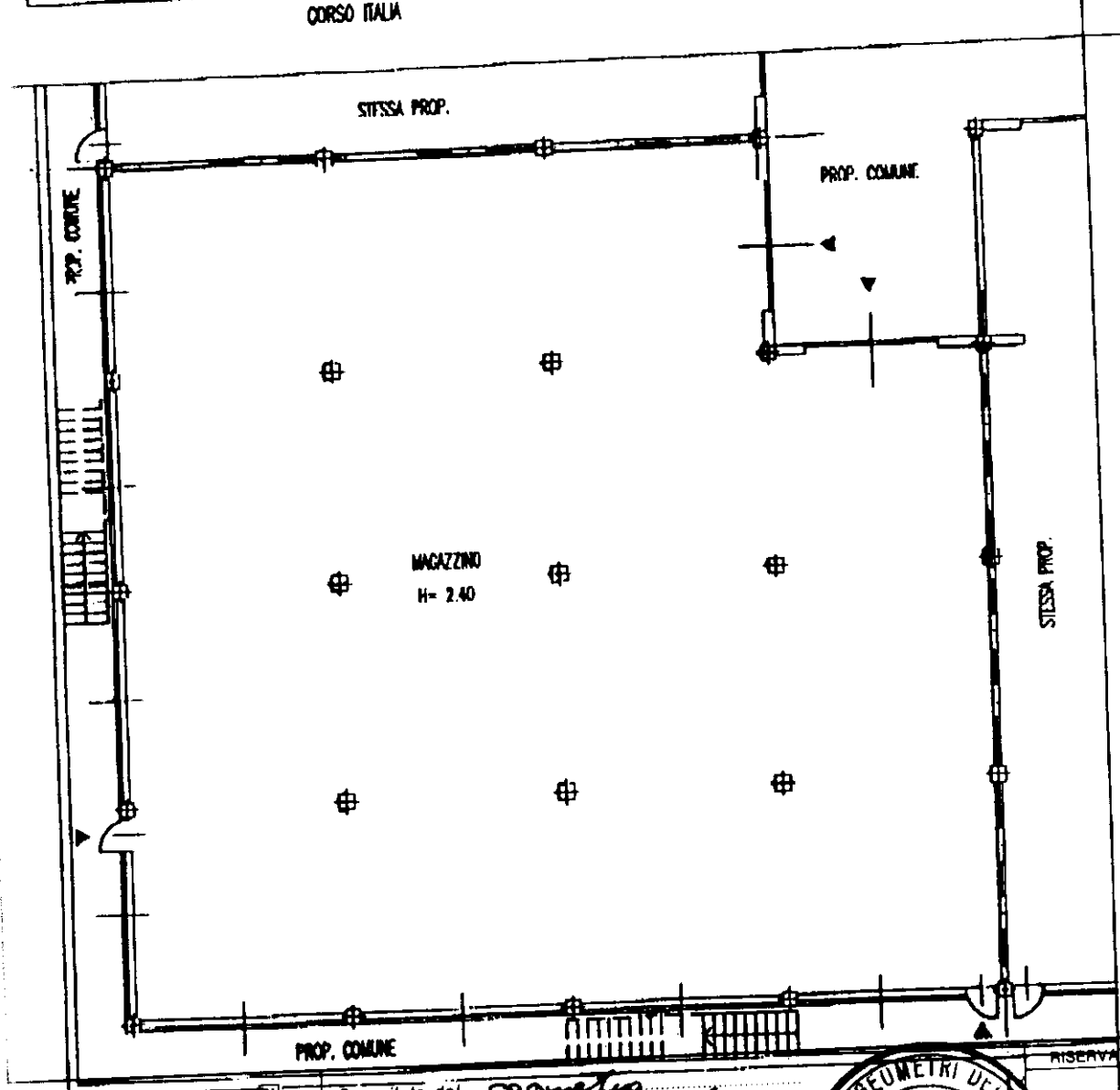
LIRE  
500

Planimetria di u.r.u. in Comune di Magenta (Mi) via F.lli di Dio Angelo C.so Italia civ.



PIANTA PIANO INTERRATO  
SCALA 1:1000

PIANTA PIANO INTERRATO  
SCALA 1:1000



SCALA DI 1:1000

RISERVATO ALL'UFFICIO

Dichiarazione di N.C.   
Ultima planimetria   
Denuncia di variazione

Compilata dal Geometra  
Ronzoni Danilo  
(titolo, cognome e nome)



Data presentazione: 24/12/2001 - Data: 09/09/2022  
Totale schede: 1 - Catasto di acquisizione: A4(210x297)  
n. 561 sub 124

Scritto all'Albo dei Geometri n. 177624  
della Provincia di Milano n. 588  
data 19/12/2001 Firma Dani

Catasto dei Fabbricati - Situazione al 09/09/2022 - Comune di MAGENTA(E801) - < Foglio 14 - Particella 561 - Subalterno 724 >  
immu 01  
CORSO ITALIA Piano S1