

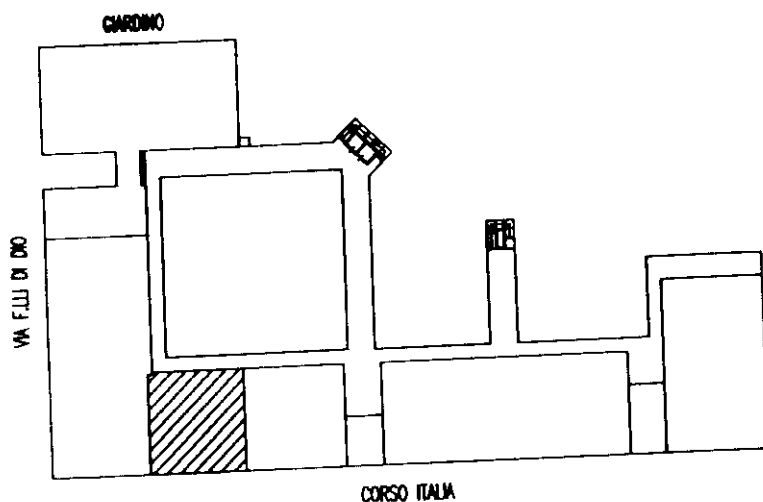
Forma AH 17
mod. 497



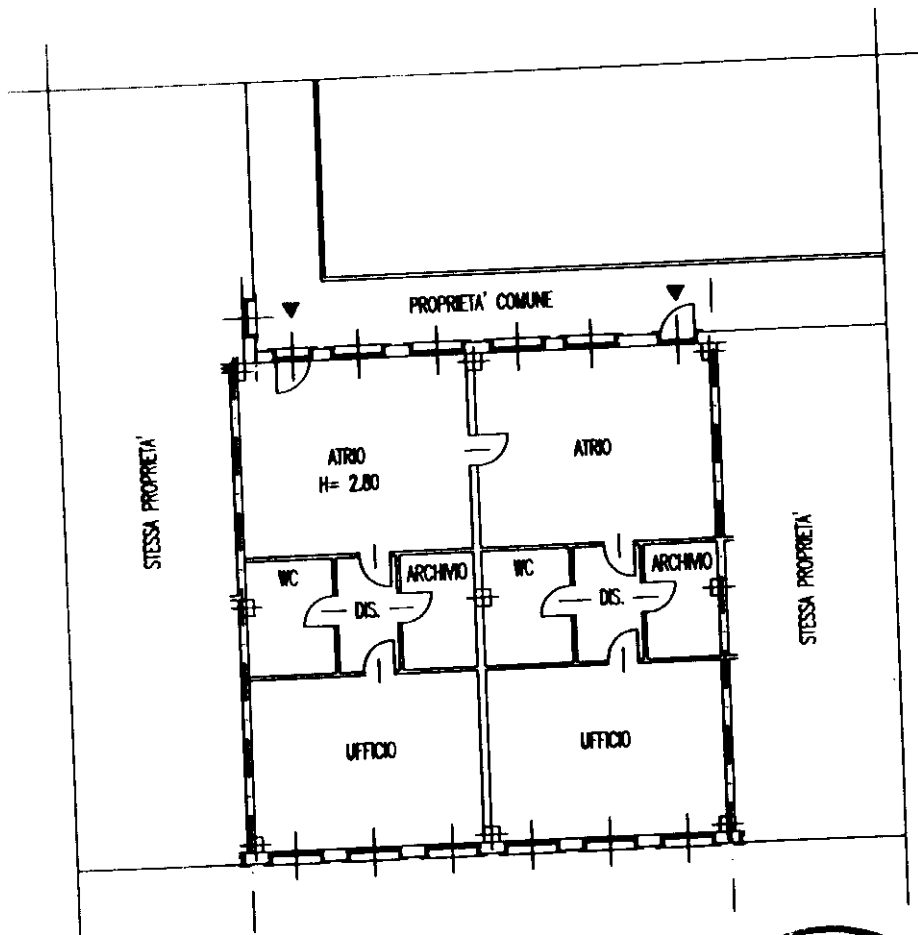
MINISTERO DELLE FINANZE
DIREZIONE GENERALE DEL CATASTO E DEI SS.TT.EE
CATASTO EDILIZIO URBANO (RDL 13-4-1939, n. 652)

LIRE
500

planimetria di uti in Comune di Magenta (MI) via F.lli di Dio angelo C. Italia CIV

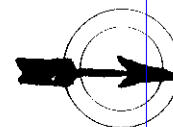


PIANTA PIANO SECONDO
SCALA 1:1000



PIANTA PIANO SECONDO
SCALA 1:200

ORIENTAMENTO



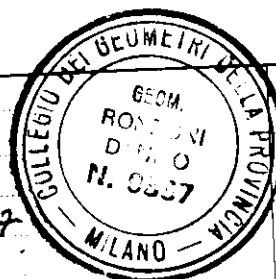
SCALA DI 1:200

RISERVATO ALL'UFFICIO

Dichiarazione di NC
Denuncia di variazione
Ultima planimetria in atti

Compilata dal Scametr
(Titolo, cognome e nome)
Rouzon Danilo

Iscritto all'albo de Scametr
della provincia di Palermo n. 3887
data 19/12/2001 Firma Scametr



Data presentazione: 24/12/2001 - Data: 09/09/2022 - n. T157672 - Richiedente: CLMFBA57C07F205A
Totale schede: 1 - Formato di acquisizione: A4(210x297) sub 567

Catasto dei fabbricati - Situazione al 09/09/2022 - Comune di MAGENTA(E801) - < Foglio 14 - Particella 561 - Subalterno 719 >
CORSO ITALIA - Piano 2