

MODULARIO
F. rig. rend 497

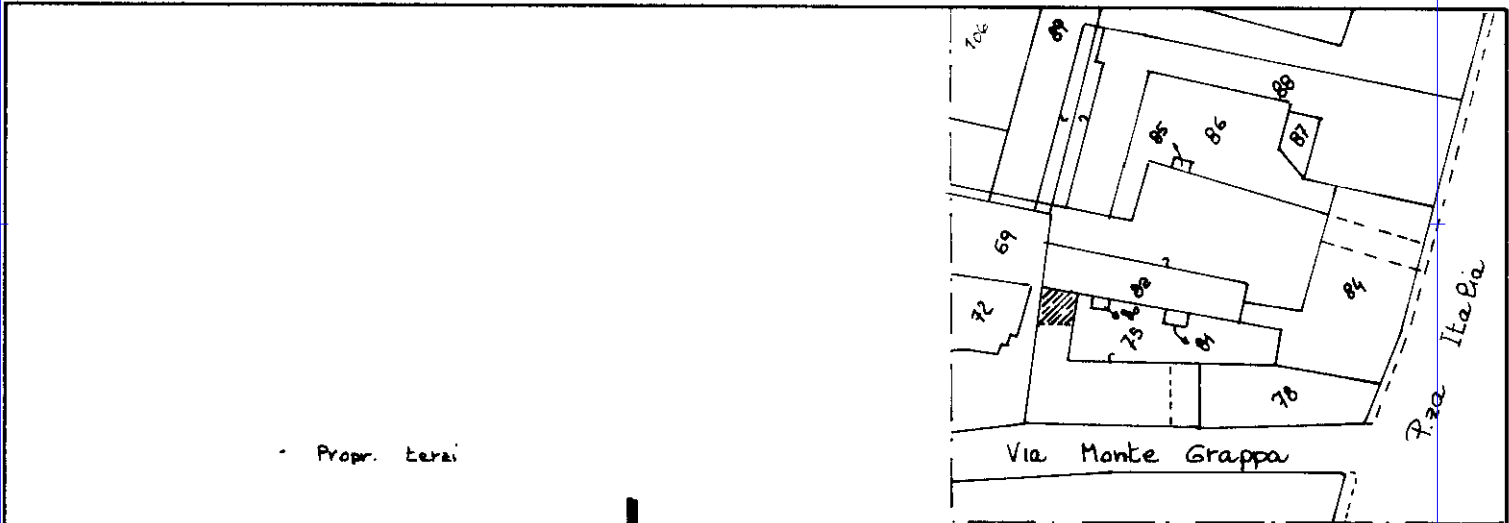


MINISTERO DELLE FINANZE
DIREZIONE GENERALE DEL CATASTO E DEI SS.TT.EE.
CATASTO EDILIZIO URBANO (RDL 13-4-1939, n. 652)

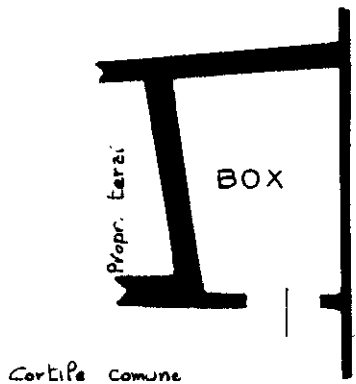
MOD. **BN** (CEU)

LIRE
250

Planimetria di u.i.u. in Comune di GORGONZOLA via MONTE GRAPPA civ. 6



Propr. Terzi

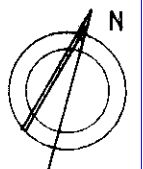


Certific. Comune

PIANO TERRA
H = 2.20

EST RATTO MAPPA
RA PP. 1:1000

ORIENTAMENTO



SCALA DI 1: 200

13531311 APR 1990

Dichiarazione di N.C.
Denuncia di variazione

Compilata dal Geom. PENNATI
CARLO
(Titolo, cognome e nome)

RISERVATO ALL'UFFICIO

Ultima planimetria in atti

Identificativi catastali
Data presentazione: 11/04/1990 - Data: 28/03/2024 - n. T309926 - Richiedente: CRSPTR70T11G761L
Totale schede: 1 - Formato di acquisizione: Adel - n. 75 sub
Iscritto all'albo dei Geometri Milano n. 749
data 9-4-90 Firma T...