

Agenzia delle Entrate
CATASTO FABBRICATI
Ufficio Provinciale di
Milano

Dichiarazione protocollo n. MI0531747 del 22/10/2014

Planimetria di u.i.u. in Comune di Nerviano

Via Generale Luigi Cadorna

civ. 21/B

Identificativi Catastali:

Sezione:
Foglio: 1
Particella: 574
Subalterno: 3

Compilata da:
La Ruffa Antonio
Iscritto all'albo:
Geometri

Prov. Milano

N. 09680

Scheda n. 1 Scala 1:200

MAPP.419

MAPP.11 FG.8

Corsello di manovra
scoperto
Comune

giardino privato

A.U.I.U.

Balcone

marciapiede

Terrazzo

Area pavimentata

Terrazzo

Bagno

Camera

Cucina

A.U.I.U.

Camera

Dis.

Cabina
armadio

Ingresso

Soggiorno

Terrazzo

A.U.I.U.

Scala
Comune

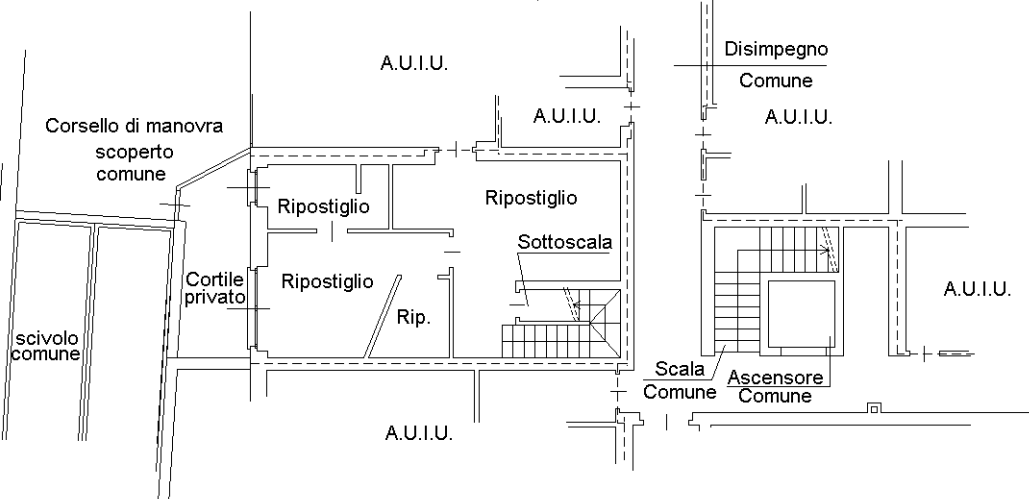
Ascensore
Comune

Disimpegno
Comune

A.U.I.U.


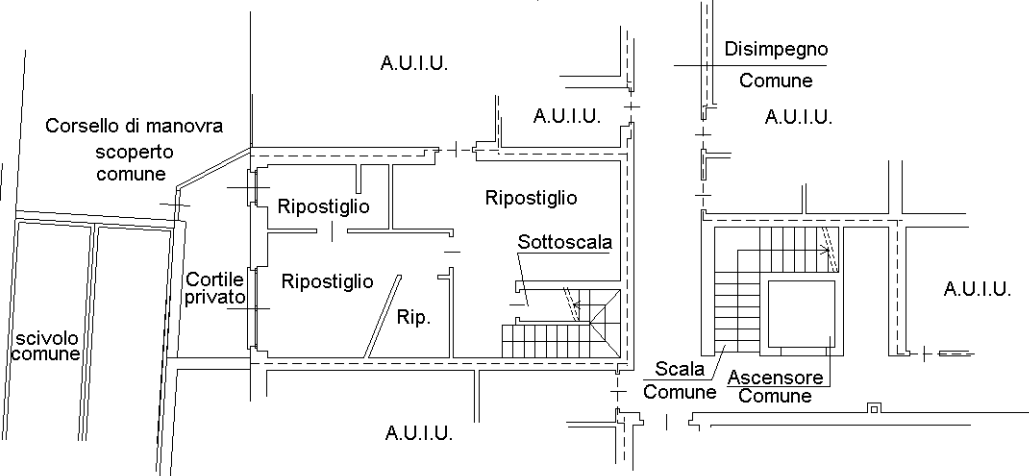
PIANTA PIANO TERRA

H= 2,85 mt



PIANO INTERRATO

H= 2,39 mt



Ultima planimetria in atti