

MODULARIO  
F. rig. rend. 487



MINISTERO DELLE FINANZE  
DIREZIONE GENERALE DEL CATASTO E DEI SS.TT.EE.

**CATASTO EDILIZIO URBANO** (RDL 13-4-1939 n. 552)

ALLEGATO "D" ALL' ATTO  
NN. 13.12.31, 2.132.5. DI FER  
E RACC. DR. ALESSANDRO  
CABIZZA

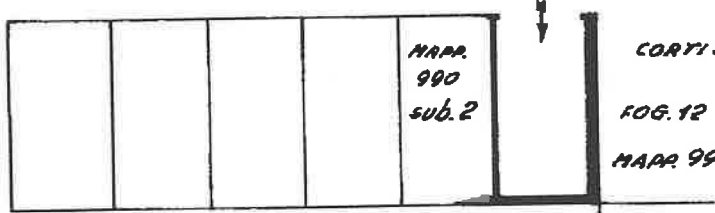
Planimetria di u.i.u. in Comune di BAREGGIO via Ravelli Carlo civ. 54

PIANO TERRENO


H = 2.20

CORTILE  
FOG. 12 MAPP. 991

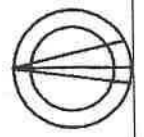
FOG 12  
MAPP. 21



CORTILE  
FOG. 12 MAPP. 25



ORIENTAMENTO



SCALA DI 1:200

Dichiarazione di N.C.   
Denuncia di variazione

Compilata dal Dott. Architetto  
(Titolo, cognome e nome)  
SACCHI MASSIMO

RESERVATO ALL'UFFICIO

22793

Ultima planimetria in atti  
Identificativi catastali  
Data presentazione: 16/11/1990 - Data: 12/02/2021 - n. 1330348 - Richiedente: CBZLSN52110F02311  
Totale sezioni: 1 sub

Iscritto all'albo degli Architetti  
della provincia di AV n. 7180  
data 05-11-990 Firma [Signature]

num 01 - Situazione al 12/02/2021 - Comune di BAREGGIO (A652) - < Foglio: 12 - Particella: 990 - Subalterno: 1 >