

MODULARIO
F. fig. rend. 487

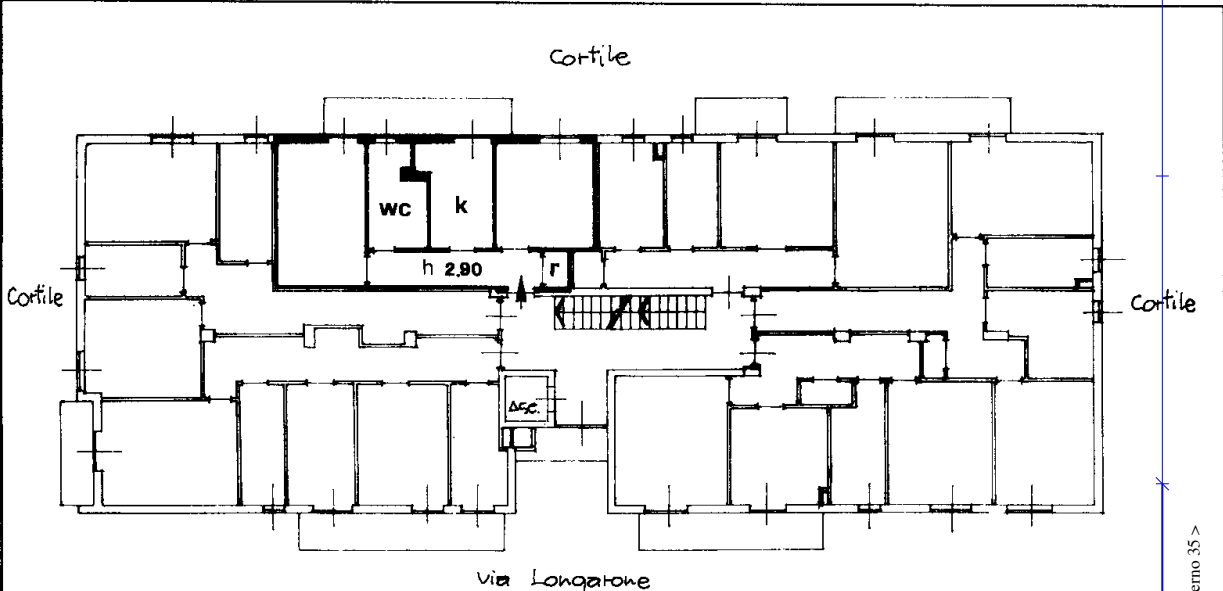


MINISTERO DELLE FINANZE
DIREZIONE GENERALE DEL CATASTO E DEI SS.TT.EE.
CATASTO EDILIZIO URBANO (RDL 13-4-1939, n. 652)

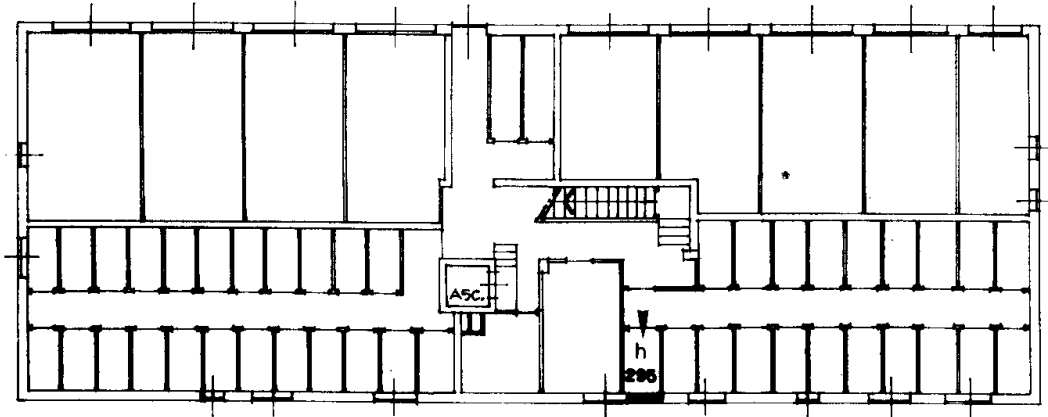
MOD. BN (CEU)

LIRE
250

Planimetria di u.i.u. in Comune di BOLLATE via LONGARONE civ. 7

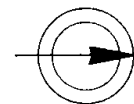


PIANTA PIANO QUINTO



PIANTA PIANO SEMINTERRATO

ORIENTAMENTO



SCALA DI 1:200

Bene - Istituto Poligrafico e Zecca dello Stato - P.V.

Catasto di Fabbricati - Situazione al 08/02/2024 - Comune di BARANZATE(A618) - < Foglio 70 - Particella 266 - Subalterno 35 >
Via LONGARONE n. 7 Piano 5-SI

Dichiarazione di N.C.
Denuncia di variazione
Ultima planimetria in atti

Compilata dal Arch. CONTI PAOLO
(Titolo, cognome e nome)

RISERVATO ALL'UFFICIO

Data presentazione: 06/11/1990 - Data: 08/02/2024 - n. T404550 - Richiedente: GRCSR68D45F205Q
Totale schede: 1 - Formato di acquisizione: A4 (210x297) in formato stampato
n. 266 sub. 35 data 08/02/2024 Firma ACOM

MODULARIO
F. - Cat. S. T. - 215



MINISTERO DELLE FINANZE
DIREZIONE GENERALE DEL CATASTO E DEI SERVIZI TECNICI ERARIALI

Mod. B (Nuovo Catasto Edilizio Urbano)

NUOVO CATASTO EDILIZIO URBANO

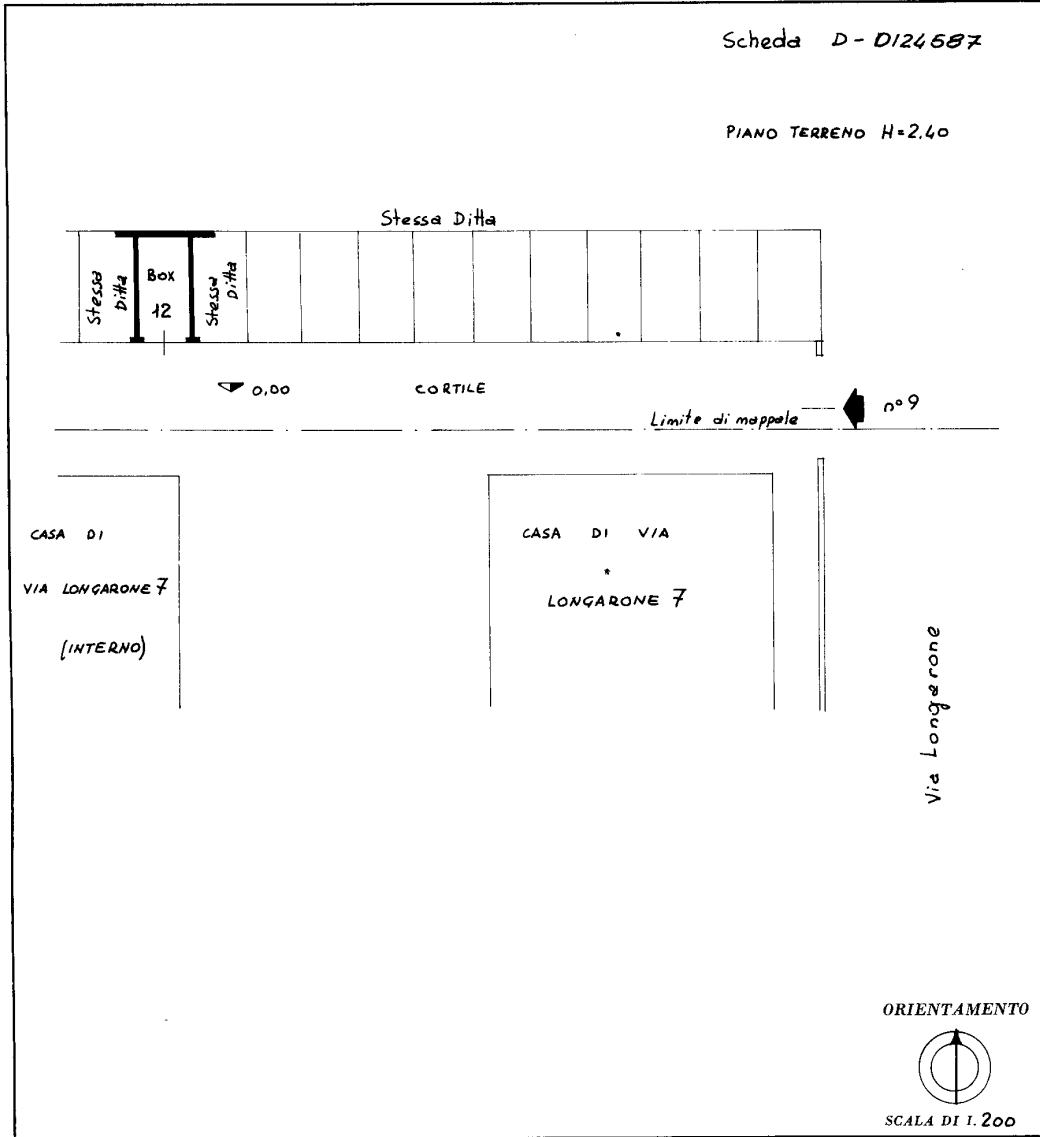
Lire
15

(R. DECRETO-LEGGE 13 APRILE 1939, N. 652)

Planimetria dell'immobile situato nel Comune di BOLLATE fr. BARANZATE Via Longarone 9

Ditta FIORINA S.r.l.

Allegata alla dichiarazione presentata all'Ufficio Tecnico Erariale di MILANO



SPAZIO RISERVATO PER LE ANNOTAZIONI D'UFFICIO

DATA 1972

PROT. N° 3354

22 APR

40

Compilata dal S. FIORINA
(Titolo, nome e cognome del tecnico)

Iscritto all'Albo de Periti e Geometri
della Provincia di MILANO

DATA 18 Aprile 1972

Firma: S. Fiorina

Ultima planimetria in atti

Catasto dei Fabbricati - Situazione al 08/02/2024 - Comune di BARANZATE(A618) - < Foglio 70 - Particella 252 - Subaltemo 40 >
VIA LONGARONE n. 9 Piano T