

MODULARIO
F. rig. rend 497



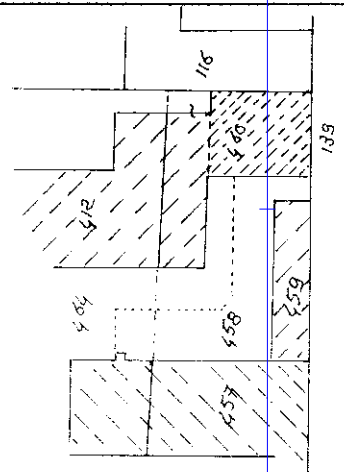
MINISTERO DELLE FINANZE
DIPARTIMENTO DEL TERRITORIO
CATASTO EDILIZIO URBANO (RDL 13-4-1939, n. 652)

MOD. BN (CEU)

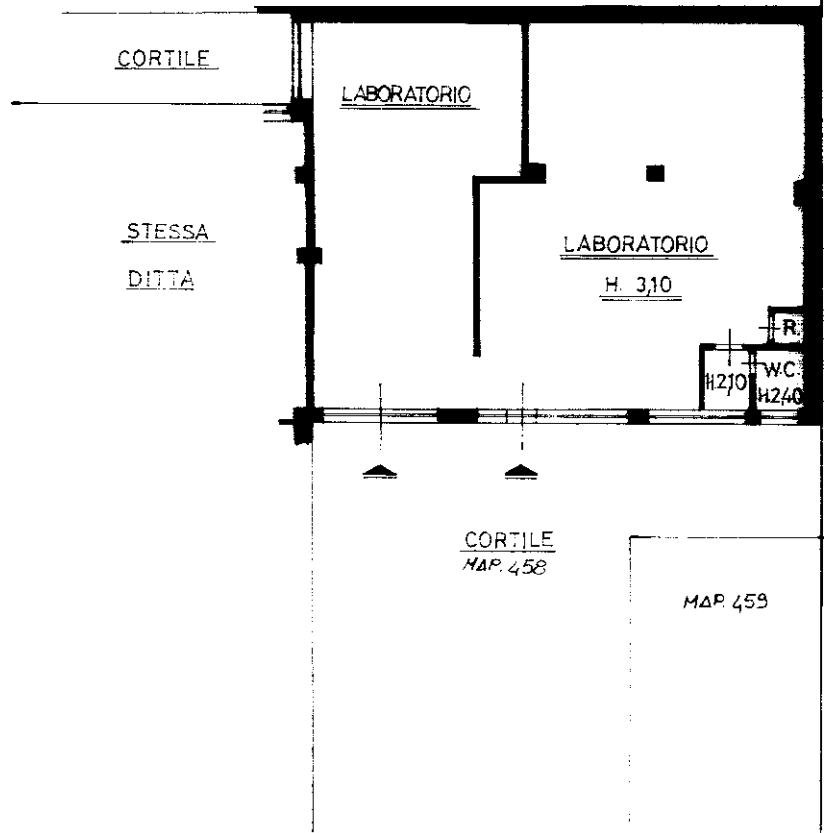
LIRE
500

Planimetria di U.T.U. in Comune di MILANO via ASCANIO SFORZA civ. 84

PIANTA PIANO SEMINTERRATO



M.A.P. 116



M.A.P. 139

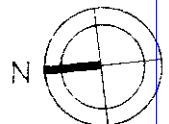
CORTILE
M.A.P. 458

M.A.P. 459



02010940

ORIENTAMENTO



SCALA DI 1:200

manu 01
Catasto dei Fabbricati - Situazione al 22/09/2022 - Comune di MILANO (F205) - < Foglio 547 - Particella 460 - Subalterno 703 >
Firmato DITTA [signature]

Roma - Istituto Poligrafico e Zecca dello Stato - P.V.

Dichiarazione di N.C.
Ultima planimetria di variazione

Compilata dall' ARCH. FORNAROLI FABIO
(Titolo, cognome e nome)

RISERVATO ALL'UFFICIO

Data presentazione: 10/04/1997 - Data: 22/09/2022 - n. T274296 - Richiedente: BTTRSN74E56F205S
Totale schede: 547 - Formato di acquisizione: A4(210x297) - Formato stampa richiesto: A4(210x297)
n. 460 sub 703 della provincia di MILANO n. 8743
data 4/4/97 Firma [signature]



N=5032000



V.le

E=1513800

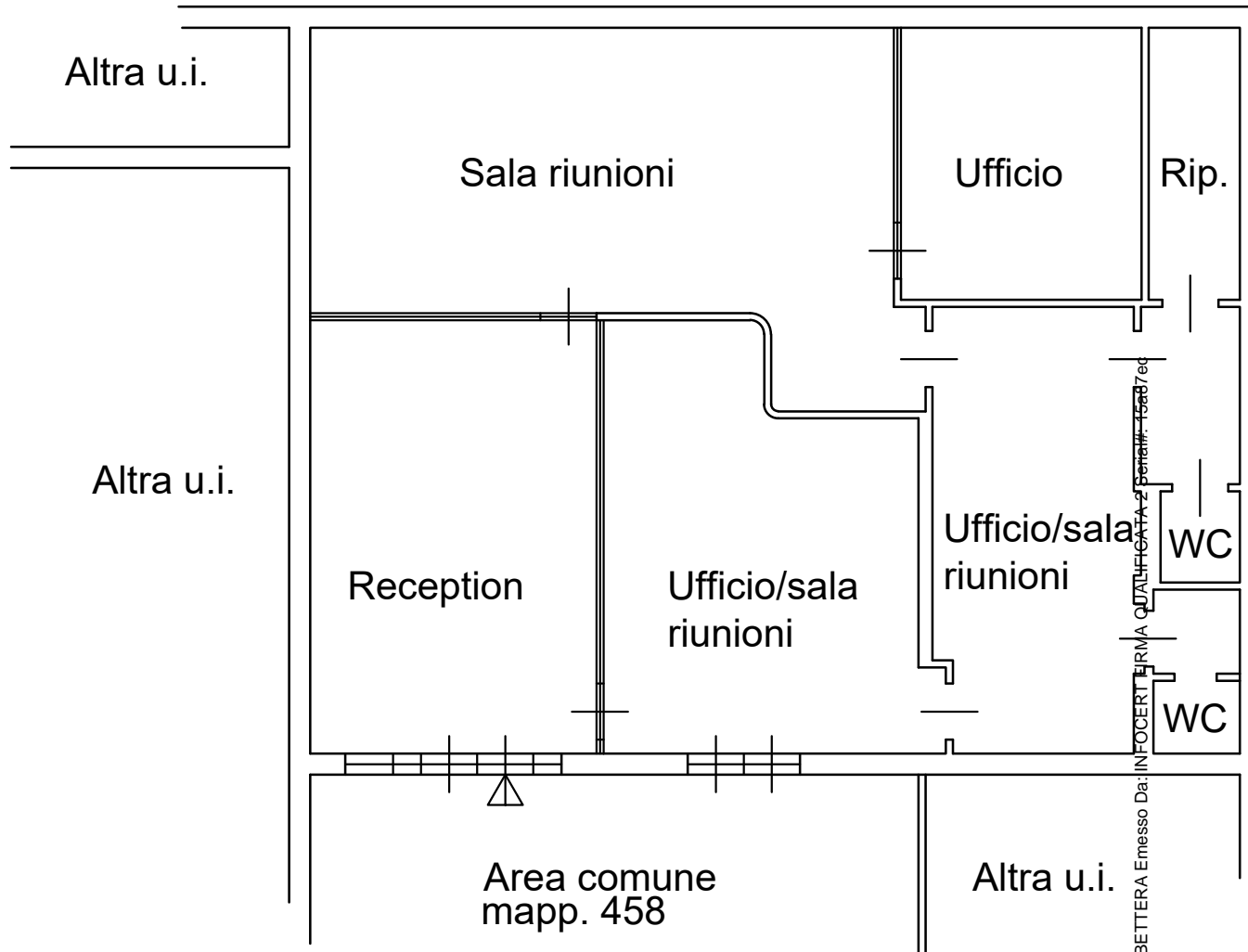
1 Particella: 460

14-Set-2021 10:1:27
Prot. n. T74133/2021

Scala originale: 1:1000
Dimensione cornice: 267.000 x 189.000 metri

Comune: MILANO
Foglio: 547

Mapp. 116



Firmato Da: ROSSANA BETTERA Emesso Da: INFOSERT FIRMA QUALIFICATA 2 Serial#: 1520704

PIANO INTERRATO

